


STATUTÁRNÍ MĚSTO ČESKÉ BUDĚJOVICE



NAŘÍZENÍ

č. 7/2022

kterým se vymezují oblasti města České Budějovice, ve kterých lze místní komunikace nebo jejich určené úseky užít k stání silničního motorového vozidla za cenu sjednanou v souladu s cenovými předpisy

ze dne 30. 5. 2022

účinnost ode dne 1. 7. 2022

7/2022

NAŘÍZENÍ,

kterým se vymezují oblasti města České Budějovice, ve kterých lze místní komunikace nebo jejich určené úseky užít k stání silničního motorového vozidla za cenu sjednanou v souladu s cenovými předpisy

Rada města České Budějovice se na svém zasedání konaném dne 30.5.2022 usnesla (usnesení č. 766/2022) vydat na základě § 23 zákona č. 13/1997 Sb., o pozemních komunikacích, ve znění pozdějších předpisů, a podle § 11 odst. 1 a § 102 odst. 2 písm. d) zákona č. 128/2000 Sb., o obcích (obecní zřízení), ve znění pozdějších předpisů, toto nařízení:

Čl. 1

Předmět úpravy

Toto nařízení za účelem organizování dopravy na území statutárního města České Budějovice vymezuje oblasti města České Budějovice, ve kterých lze místní komunikace nebo jejich určené úseky označené příslušnou dopravní značkou podle jiného právního předpisu užít k stání silničního motorového vozidla za cenu sjednanou v souladu s cenovými předpisy.

Čl. 2

Vymezené oblasti

Pro účely tohoto nařízení se na území města České Budějovice vymezují zpoplatněné oblasti, a to v ohraničení stanoveném v **příloze č. 1** tohoto nařízení (dále jen „vymezené oblasti“). Ve vymezených oblastech lze místní komunikace či jejich úseky určené v přílohách č. 2 a č. 3, označené příslušnou dopravní značkou podle jiného právního předpisu, užít k stání silničního motorového vozidla výlučně za cenu sjednanou v souladu s cenovými předpisy, a to za podmínek dále stanovených.

Čl. 3

Návštěvnická stání

(1) Místní komunikace nebo jejich určené úseky, stanovené v **příloze č. 2** tohoto nařízení, lze užít za cenu sjednanou v souladu s cenovými předpisy k stání silničního motorového vozidla na dobu časově omezenou, nejvýše však na dobu 24 hodin (dále také jako „návštěvnická stání“).

(2) Za účelem návštěvnického stání lze využít i místní komunikace nebo jejich určené úseky stanovené v **příloze č. 3** (abonentní a rezidentní stání), a to za podmínky provedení úhrady sjednané ceny pomocí virtuálních parkovacích hodin, tj. prostřednictvím příslušného webového rozhraní, příslušné aplikace pro mobilní telefony či jiných elektronických informačních systémů určených Magistrátem města České Budějovice.

Čl. 4

Abonentní a rezidentní stání

Místní komunikace nebo jejich určené úseky, stanovené v **příloze č. 3**, lze užít za cenu sjednanou v souladu s cenovými předpisy k stání silničního motorového vozidla

- a) provozovaného právnickou nebo fyzickou osobou za účelem podnikání podle příslušného právního předpisu, která má sídlo nebo provozovnu v příslušné vymezené oblasti (dále také jako „abonentí“),
- b) fyzické osoby, která má místo trvalého pobytu nebo je vlastníkem nemovitosti v příslušné vymezené oblasti (dále také jako „rezidenti“).

Čl. 5

Bezplatné stání mimo provozní dobu

Místní komunikace nebo jejich určené úseky dle čl. 3 a 4 lze mimo stanovenou provozní dobu parkovacích zón užít bezplatně.

Čl. 6

Způsob placení ceny stání

(1) V případech podle čl. 3 se sjednaná cena platí na celou dobu stání prostřednictvím parkovacího automatu, prostřednictvím příslušné automatické pokladny při stání na parkovištích s automatickým závorovým systémem, anebo prostřednictvím virtuálních parkovacích hodin, kterými se rozumí příslušné webové rozhraní, příslušná aplikace pro mobilní telefony či jiné elektronické informační systémy určené Magistrátem města České Budějovice.

(2) V případech podle čl. 4 se sjednaná cena platí zakoupením elektronického parkovacího oprávnění na základě žádosti podávané na registračních místech určených Magistrátem města České Budějovice, a to poté, co žádající osoba prostřednictvím příslušných dokladů prokáže Magistrátu města České Budějovice, že splňuje podmínky vyplývající z čl. 4.

Čl. 7

Způsob prokazování zaplacené ceny stání

(1) V případech dle čl. 3 se zaplacení sjednané ceny stání prokazuje prostřednictvím registrace registrační značky daného vozidla provedené na parkovacím automatu nebo pomocí virtuálních parkovacích hodin, tj. prostřednictvím příslušného webového rozhraní, příslušné aplikace pro mobilní telefony či jiných elektronických informačních systémů určených Magistrátem města České Budějovice.

(2) V případech dle čl. 4 se zaplacení sjednané ceny stání prokazuje prostřednictvím registrace registrační značky daného vozidla v rámci příslušného elektronického informačního systému určeného Magistrátem města České Budějovice, a to na podkladě udělení elektronického parkovacího oprávnění dle čl. 6 odst. 2.

Čl. 8

Zrušovací ustanovení

Ke dni účinnosti tohoto nařízení se zrušuje nařízení statutárního města České Budějovice č. 5/2021 ze dne 21. 06. 2021, kterým se vymezují oblasti města České Budějovice, ve kterých lze místní komunikace nebo jejich určené úseky užit k stání silničního motorového vozidla za cenu sjednanou v souladu s cenovými předpisy.

Čl. 9

Účinnost

Toto nařízení nabývá účinnosti dnem 1. 7. 2022.

Ing. Jiří Svoboda
primátor města

Ing. Ivo Moravec
náměstek primátora

Vymezená oblast H ohraničená osami následujících komunikací a dalšími uvedenými liniemi:

- Mánesova
- železniční areál na východ od Novohradské
- IV. železniční koridor od Novohradské po řeku Malše
- řeka Malše
- areál Pivovaru Samson
- Novohradská
- L. B. Schneidera
- řeka Vltava

Vymezená oblast I ohraničená osami následujících komunikací a dalšími uvedenými liniemi:

- L. B. Schneidera
- Lidická tř. (u Samsonu)
- areál Pivovaru Samson
- řeka Malše
- IV. železniční koridor od řeky Malše po vlečku Mondí
- Papírenská (vlečka Mondí) včetně jižní strany v úseku č.p. 947/1 až 933/21 a Lidická tř. 948/144
- řeka Vltava

Vymezená oblast - PARKOVIŠTĚ:

- Volejbalistů
- MK CB1024 (u sportovní haly)
- MK CB072 (u čerpací stanice pohonných hmot)

Vymezená oblast - ZÁCHYTNÁ PARKOVIŠTĚ P+G, P+R:

- parkoviště P+R Jírovceva
- parkoviště P+R u hřiště Dynamo (slepá ulice od B. Němcové)
- parkoviště P+G ul. Volejbalistů (samostatné parkoviště u sportovní haly)
- parkoviště P+G Dlouhá louka (Na Sádkách v úseku Husova tř. - Pasovská; všechny parkovací plochy v levé části parkoviště nacházející se ve vlastnictví statutárního města České Budějovice)

PŘÍLOHA č. 1
Vymezené oblasti
(čl. 2)

Vymezené oblasti města České Budějovice, ve kterých lze za podmínek stanovených tímto nařízením místní komunikace nebo jejich určené úseky užít pouze za cenu sjednanou v souladu s cenovými předpisy, se stanoví takto:

Vymezená oblast A (historické jádro), ohraničená osami následujících komunikací a dalšími uvedenými liniemi:

- Mlýnská stoka
- Husova tř.
- Na Sadech
- Senovážné nám.
- Lidická tř.
- řeka Malše
- řeka Vltava

Do této oblasti však pro účely určení okruhu abonentních a rezidentních osob ve smyslu přílohy č. 3 nespadá objekt na adrese nám. Přemysla Otakara II. čp. 2/2 (sídlo ohlašovny matričního úřadu Magistrátu města České Budějovice).

Vymezená oblast C, ohraničená osami následujících komunikací a dalšími uvedenými liniemi:

- Rudolfovská tř.
- Na Sadech
- Husova tř.
- Mlýnská stoka
- řeka Vltava
- spojnice řeky Vltavy a křižovatky Pražská tř. x Pekárenská ul., jak vyplývá z grafického vyobrazení tvořícího součást této přílohy nařízení
- Pekárenská
- Nádražní

Vymezená oblast D, ohraničená osami následujících komunikací a dalšími uvedenými liniemi

- Rudolfovská tř.
- Nádražní
- Mánesova
- řeka Malše
- Lidická tř.
- Senovážné nám.
- Na Sadech

Vymezená oblast E, ohraničená osami následujících komunikací a dalšími uvedenými liniemi

- řeka Malše
- řeka Vltava
- Mánesova

Vymezená oblast G, ohraničená osami následujících komunikací a dalšími uvedenými liniemi:

- Pekárenská
- Nádražní
- Strakonická
- řeka Vltava
- spojnice řeky Vltavy a křižovatky Pražská tř. x Pekárenská ul., jak vyplývá z grafického vyobrazení tvořícího součást této přílohy nařízení

Vymezená oblast H ohraničená osami následujících komunikací a dalšími uvedenými liniemi:

- Mánesova
- železniční areál na východ od Novohradské
- IV. železniční koridor od Novohradské po řeku Malše
- řeka Malše
- areál Pivovaru Samson
- Novohradská
- L. B. Schneidera
- řeka Vltava

Vymezená oblast I ohraničená osami následujících komunikací a dalšími uvedenými liniemi:

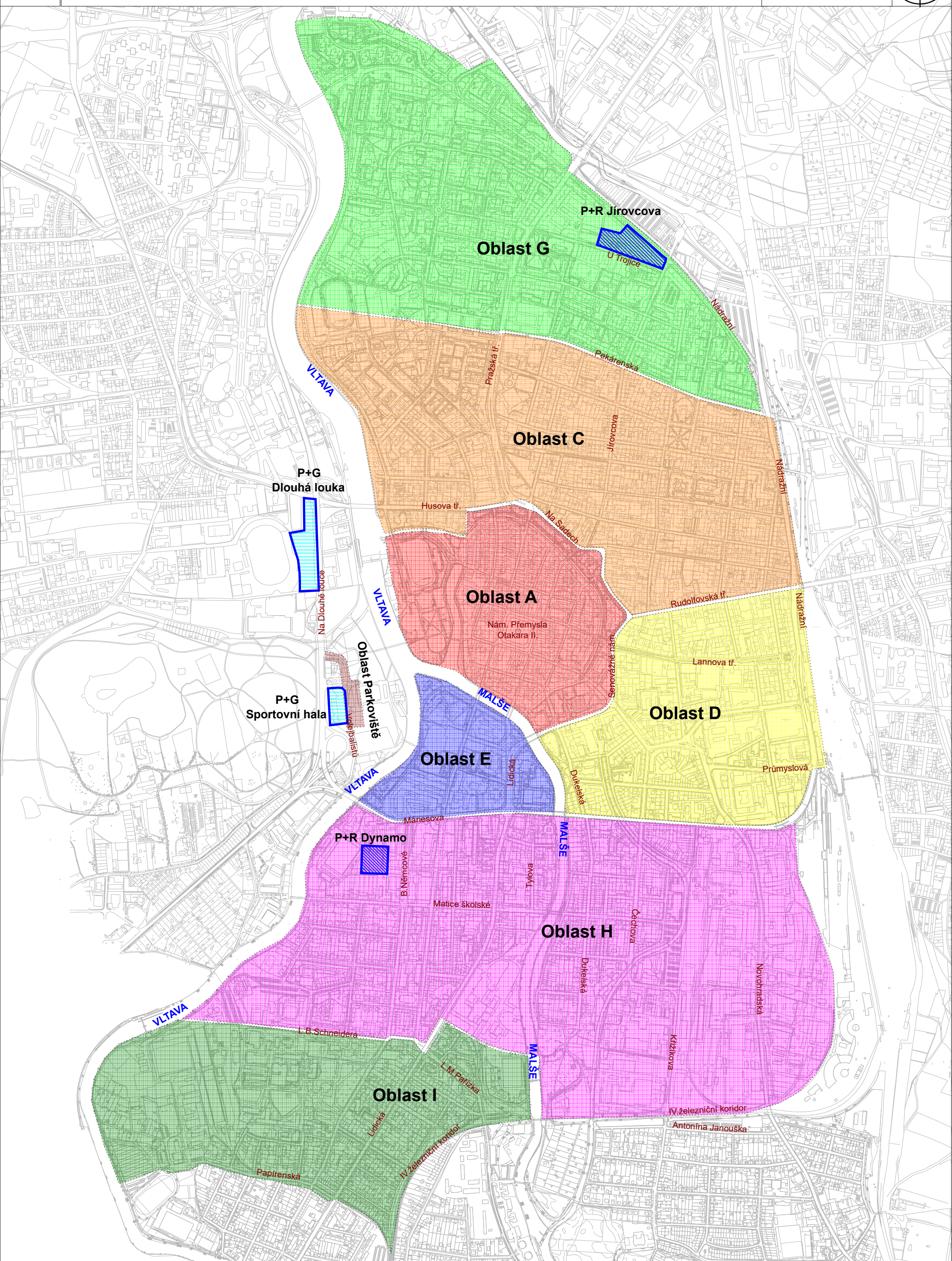
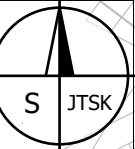
- L. B. Schneidera
- Lidická tř. (u Samsonu)
- areál Pivovaru Samson
- řeka Malše
- IV. železniční koridor od řeky Malše po vlečku Mondí
- Papírenská (vlečka Mondí) včetně jižní strany v úseku č.p. 947/1 až 933/21 a Lidická tř. 948/144
- řeka Vltava

Vymezená oblast - PARKOVIŠTĚ:

- Volejbalistů
- MK CB1024 (u sportovní haly)
- MK CB072 (u čerpací stanice pohonných hmot)

Vymezená oblast - ZÁCHYTNÁ PARKOVIŠTĚ P+G, P+R:

- parkoviště P+R Jírovceva
- parkoviště P+R u hřiště Dynamo (slepá ulice od B. Němcové)
- parkoviště P+G ul. Volejbalistů (samostatné parkoviště u sportovní haly)
- parkoviště P+G Dlouhá louka (Na Sádkách v úseku Husova tř. - Pasovská; všechny parkovací plochy v levé části parkoviště nacházející se ve vlastnictví statutárního města České Budějovice)



Parkovací oblast B sloučena s oblastí C, parkovací oblast F sloučena s oblastí G

PŘÍLOHA č. 2
Návštěvníká stání
(čl. 3)

Na území města České Budějovice se vymezují následující místní komunikace, resp. jejich určené úseky, které lze pouze za cenu sjednanou v souladu s cenovými předpisy užit k stání silničního motorového vozidla na dobu časově omezenou, nejvýše však na dobu 24 hodin:

Místní komunikace a jejich úseky v rámci vymezené oblasti A:

- Sokolský ostrov - jih od Husova tř. (slepá)
- Nám. Přemysla Otakara II. - jih od Biskupská do Dr.Stejskala
- Nám. Přemysla Otakara II. - východ od Karla IV. do Kanovnická
- Nám. Přemysla Otakara II. - západ od Piaristická do Radniční
- Karla IV. - Senovážné nám.
- Jirsíkova, parkoviště - od Dukelská (slepá)
- Jirsíkova - od Zátkovo nám. do Dukelská
- Kněžská - od Karla IV do Hroznová
- Dukelská - od Lidická tř. do Jirsíkova
- Senovážné nám. - od Karla IV. (slepá před poštou)
- Hroznová - od U Černé věže do Kněžská
- U Černé věže - od Hroznová do Hradební
- Zátkovo nám. (sever) - okolo Domu kultury Slavia
- parkoviště Senovážné nám. (od Jirsíkova slepá)

Místní komunikace a jejich úseky v rámci vymezené oblasti C:

- Kostelní - od Skuherského do Pekárenská
- K. Weise - od Fráni Šrámka do Pekárenská
- Jírovcova - od Nová do Pekárenská
- Otakarova - od Rudolfovská tř. do Fráni Šrámka
- J. Plachty - od Skuherského do Pekárenská
- Lipenská - od Rudolfovská tř. do Pekárenská
- Pekárenská - od Pražská tř. do Otakarova
- Riegrova - od tř. 28.října do Lipenská
- Jeremiášova - od Skuherského do Rudolfovská tř.
- J. Š. Baara - od tř. 28.října do Lipenská
- Skuherského - od Pražská tř. do Nádražní
- B.Smetany - od Pražská tř. do Otakarova
- tř. 28.října - od Na Sadech do Fráni Šrámka
- Dr.Tůmy - od B.Smetany do J.Š.Baara
- Nová - od Jírovcova do Nádražní
- Rudolfovská tř. - od Jeronýmova do Jeremiášova
- parkoviště Mariánské nám. - od tř. 28.října (slepá)
- Fráni Šrámka - od Pražská do Lipenská
- Pražská tř. - od Husova tř. do Holečkova
- Husova tř. - od Jiráskovo nám. do Jaroslava Haška
- Resslerova - od Holečkova do Budivojova
- Klavíkova - od Jiráskovo nám. do Jaroslava Haška
- Jiráskovo nám. - od Husova tř. do Kubatova
- Holečkova - od Resslerova do Pražská tř.
- Budivojova - od Kubatova do Staroměstská
- Staroměstská, parkoviště - od Pražská tř. do Holečkova
- Staroměstská - od Pražská tř. do Pražská tř.
- Kubatova - od Budivojova do Vrchlického nám.

- NN937 - od Kubatova do slepá
- NN940 - od NN159 do Jiráskovo nábř.
- NN941 - od NN940 do NN940

Místní komunikace a jejich úseky v rámci vymezené oblasti D:

- Senovážné náměstí - od Žižkova do Lannova tř.
- Nádražní - od Rudolfovská tř. do Průmyslová
- Lannova tř. - od Štítného do Chelčického
- Rudolfovská tř. - od Jeronýmova do Jeremiášova
- Jeronýmova - od Rudolfovská tř. do Žižkova tř.
- Chelčického - od Rudolfovská tř. do Žižkova tř.
- Dukelská - od Lidická tř. do Mánesova
- Žižkova tř. - od Lidická tř. do Dvořákova
- Dvořákova - od Lannova tř. do Mánesova
- Kasárenská - od Novohradská do Nádražní
- Novohradská - od Žižkova tř. do Alešova
- Alešova - od Dukelská do Prokišova
- U Tří lvů - od Dukelská do Vrchlického nábř.
- Vrchlického nábř. (obě strany) - od U Tří lvů do Alešova
- Čechova - od Žižkova tř. do Alešova
- Prokišova - od Alešova do Mánesova

Místní komunikace a jejich úseky v rámci vymezené oblasti E:

- F.A.Gerstnera - od Mánesova do Zátkovo nábř.
- U Koněspřežky - od F.A.Gerstnera (slepá)
- Zátkovo nábř. - od F.A.Gerstnera do Lidická tř.

Místní komunikace a jejich úseky v rámci vymezené oblasti G:

- Jírovcova - od Nádražní do Nerudova
- J.Plachty - od Pekárenská do Nádražní
- Klaricova - od Puklicova (slepá)
- Nerudova - od Pražská tř. do Jírovcova
- Nerudova - od Jiráskovo nábř. do Pražská tř.
- Neplachova - od U Trojice do Čěčova
- Čěčova - od Nerudova do Průběžná
- Kněžskodvorská - od U Trojice do Čěčova
- NN921 - od Kněžskodvorská (slepá)
- Klostermannova - od Hálkova do Čěčova
- Puklicova - od Františka Hrubína do Pražská tř.
- NN928 - od Puklicova (slepá)
- Plzeňská - od V Oblouku do Průběžná
- Plzeňská - od Průběžná do Čěčova
- NN906 - od Plzeňská (slepá)
- parkoviště u Průběžné - od Průběžné na východ a západ
- parkoviště u Průběžné 2 - od Průběžné na východ u ul. Čěčova
- parkoviště u Plzeňské - od Plzeňská (slepá, u ul. V Oblouku)

Místní komunikace a jejich úseky v rámci vymezené oblasti H:

- E.Pittera - od slepá do B.Němcové
- Bachmačská – od Jánošíkova do U Vltavy
- U Vltavy – od Bachmačská do Grünwaldova
- B.Němcové - od Jánská do Grünwaldova
- Generála Svobody - od V Zátíší do Pivovarská
- Lidická tř. - od Pivovarská do Náměstí Jiřího z Poděbrad
- Matice školské - od Generála Svobody po Modrý most
- Tylova - od Matice školské do U Malše
- Dukelská - od Mánesova do Havlíčkova
- Dukelská – točna MHD od Karla Buriana
- Čechova - od Brožíkova do Roháče z Dubé
- Zeyerova - od Roháče z Dubé do M.Vydrové
- M.Vydrové - od Dukelská do Čechova
- Na Nábřeží - od M.Vydrové do Kaplířova
- Budovcova - od Na Nábřeží do Dukelská
- Karla Buriana + parkoviště - od Na Nábřeží do Dukelská
- Novohradská - od Mánesova do IV. železniční koridor
- Parkoviště Dynamo

Místní komunikace a jejich úseky v rámci vymezené oblasti I:

- Parkoviště Plavská - od L.M.Pařízka do slepá (u Jižní zastávky)
- Šumavská - od Lidická do Jungmannova
- Jungmannova - od Šumavská do Máchova
- Papírenská (sever) - od B. Němcové do Lidická tř.

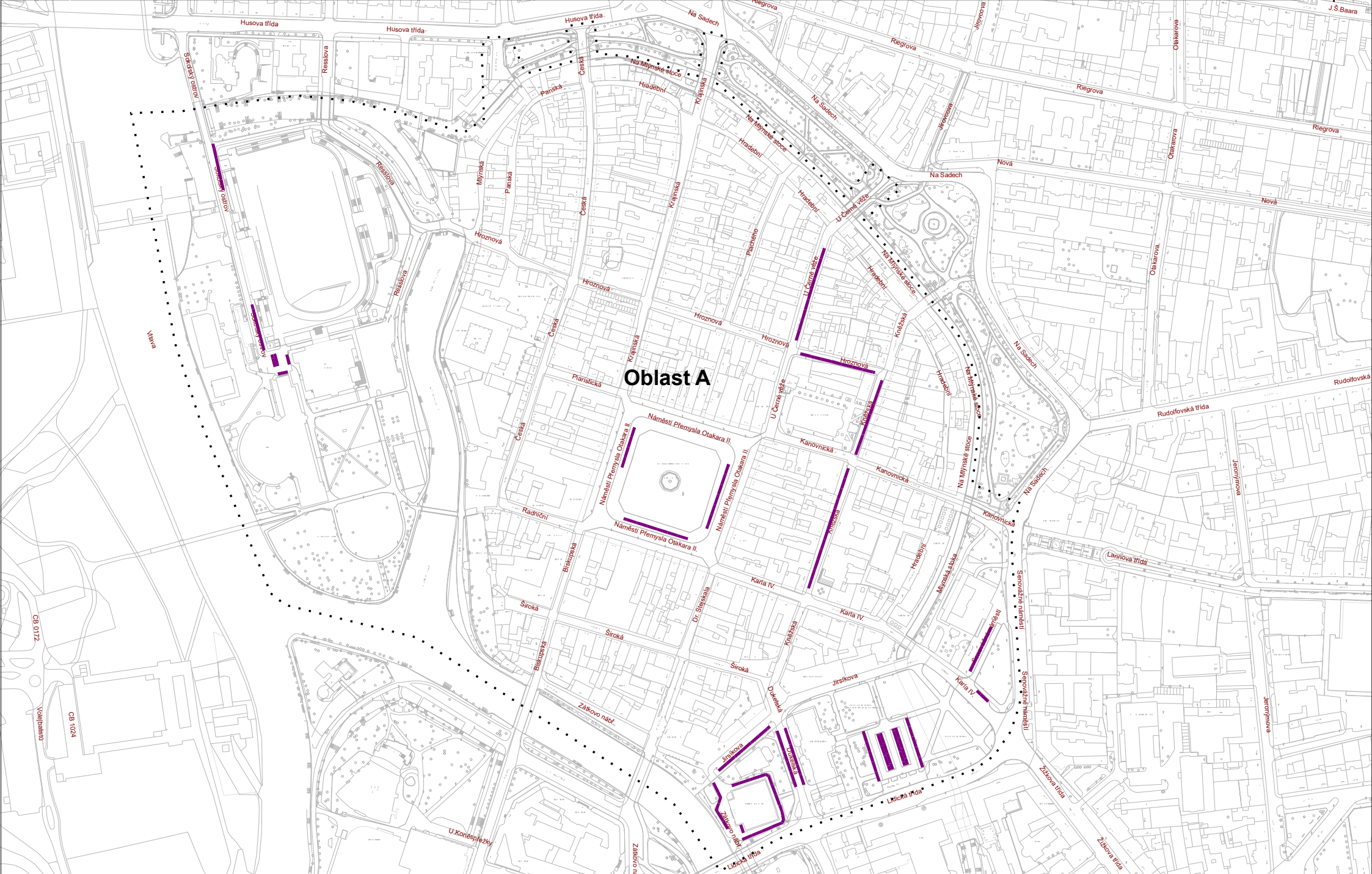
Místní komunikace a jejich úseky v rámci vymezené oblasti Parkoviště:

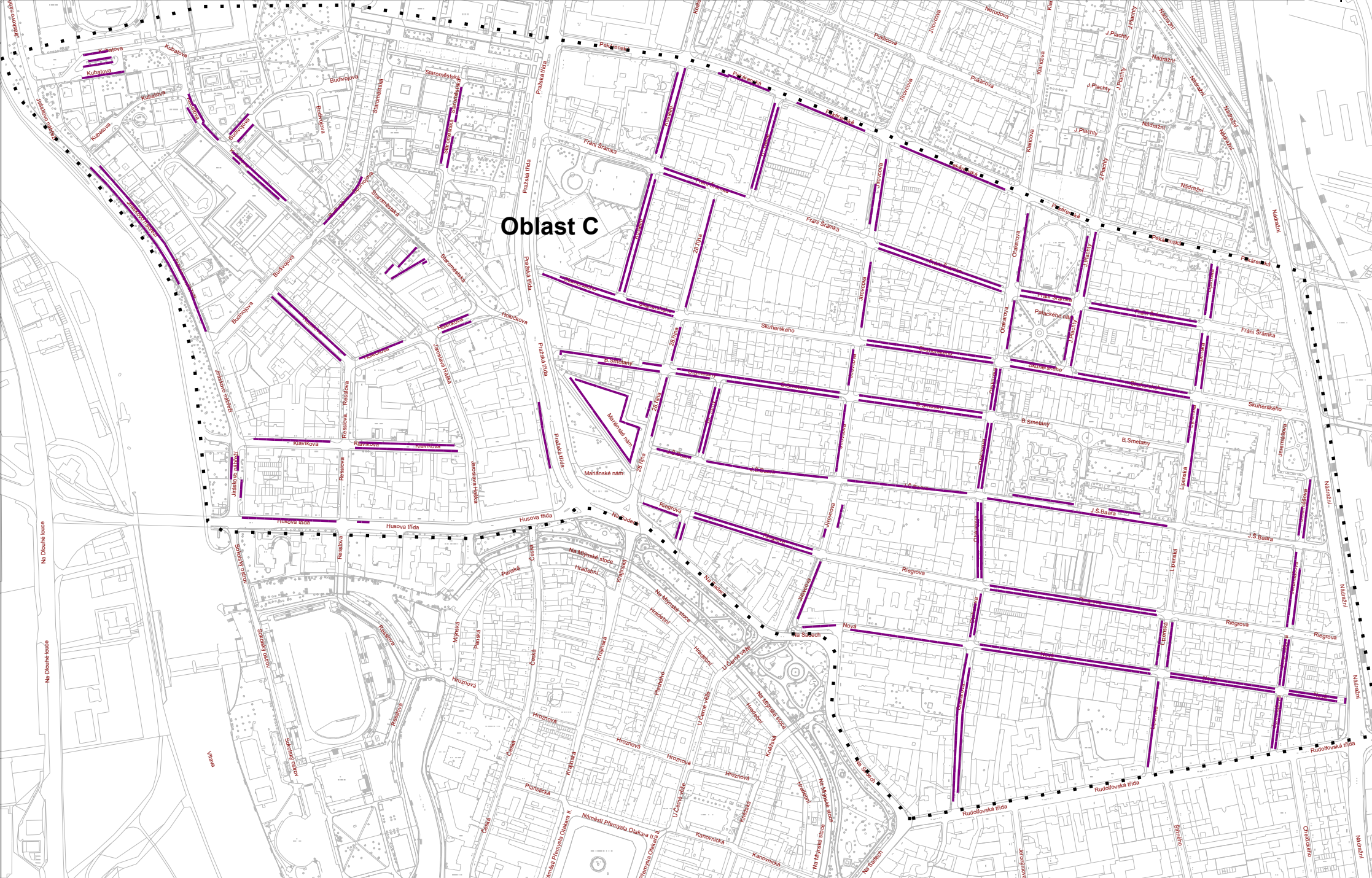
- Volejbalistů
- Volejbalistů MK CB1024 (u sportovní haly)
- Na Dlouhé louce MK CB072 (u čerpací stanice pohonných hmot)

Záchytná parkoviště P+G a P+R

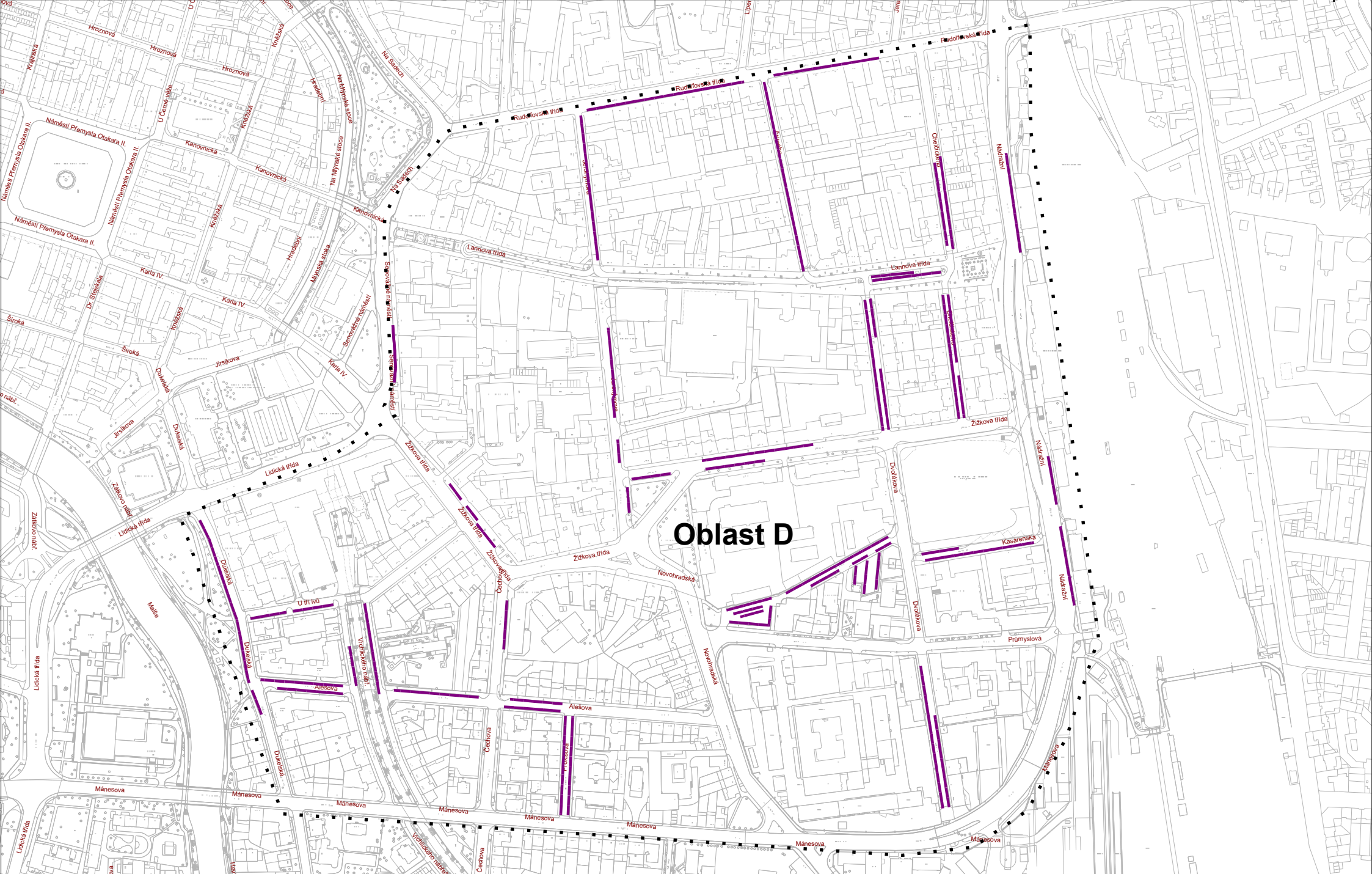
- parkoviště P+R Jírovcova
- parkoviště P+G Dlouhá louka (Na Sádkách v úseku Husova tř. - Pasovská; všechny parkovací plochy v levé části parkoviště, nacházející se ve vlastnictví statutárního města České Budějovice)
- parkoviště P+G ul. Volejbalistů (samostatné parkoviště u sportovní haly)
- parkoviště P+R Dynamo (slepá ulice od B. Němcové)

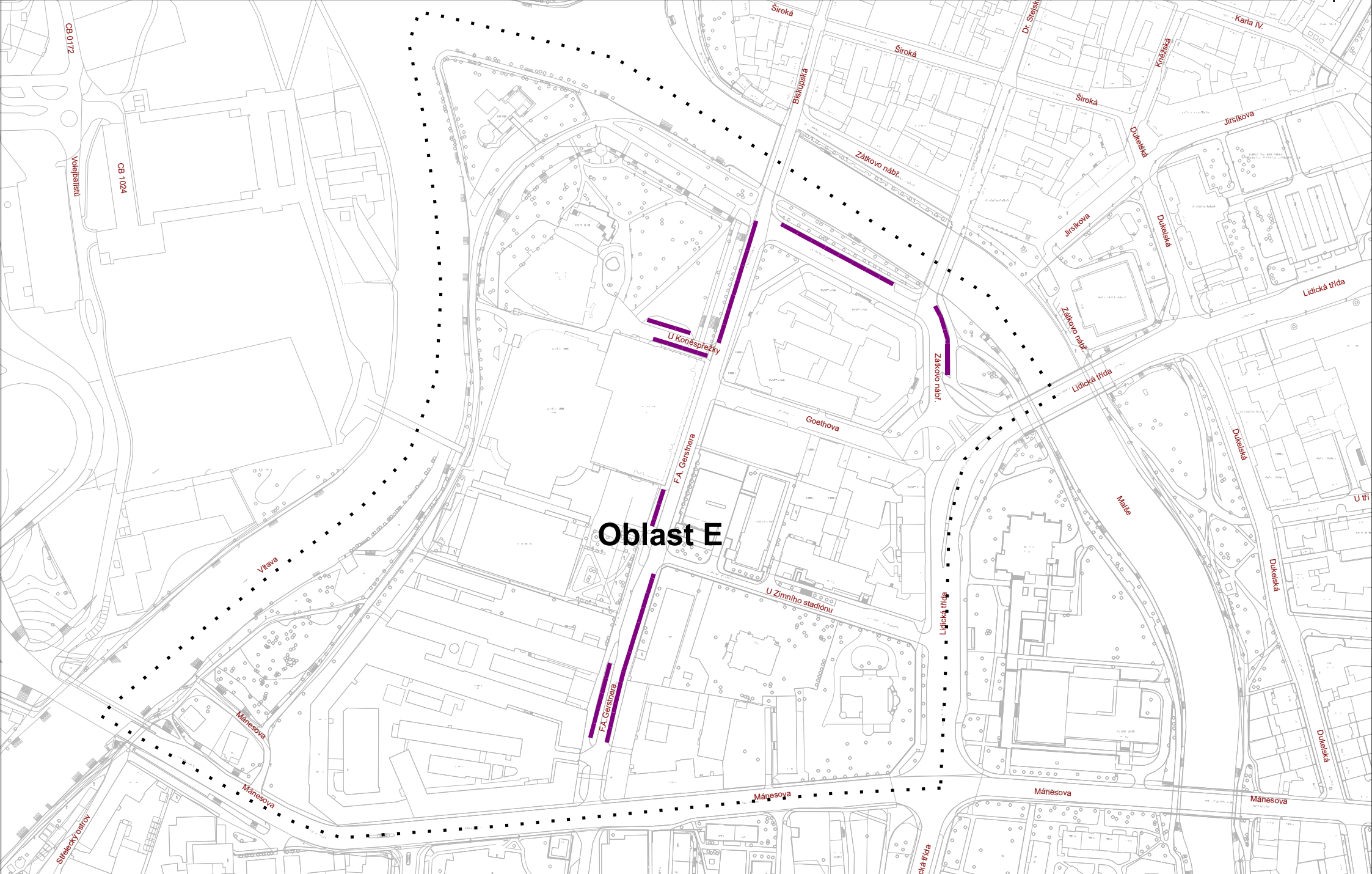
Jak vyplývá z čl. 3 odst. 2 tohoto nařízení, lze za účelem návštěvnického stání využít i úseky uvedené dále v **příloze č. 3** (abonentní a rezidentní stání), a to za podmínky provedení úhrady sjednané ceny pomocí virtuálních parkovacích hodin, tj. prostřednictvím příslušného webového rozhraní, příslušné aplikace pro mobilní telefony či jiných elektronických informačních systémů určených Magistrátem města České Budějovice.

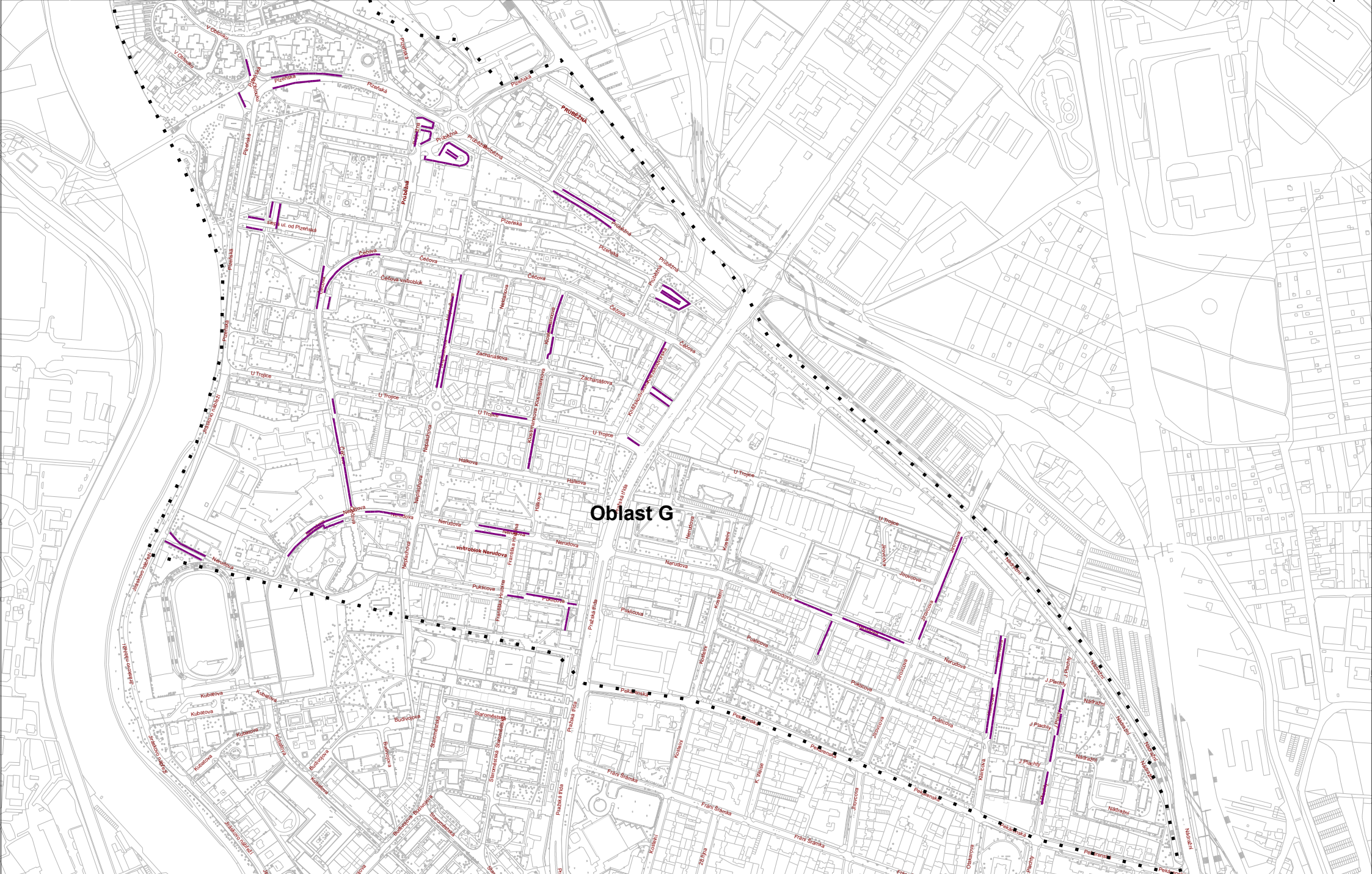


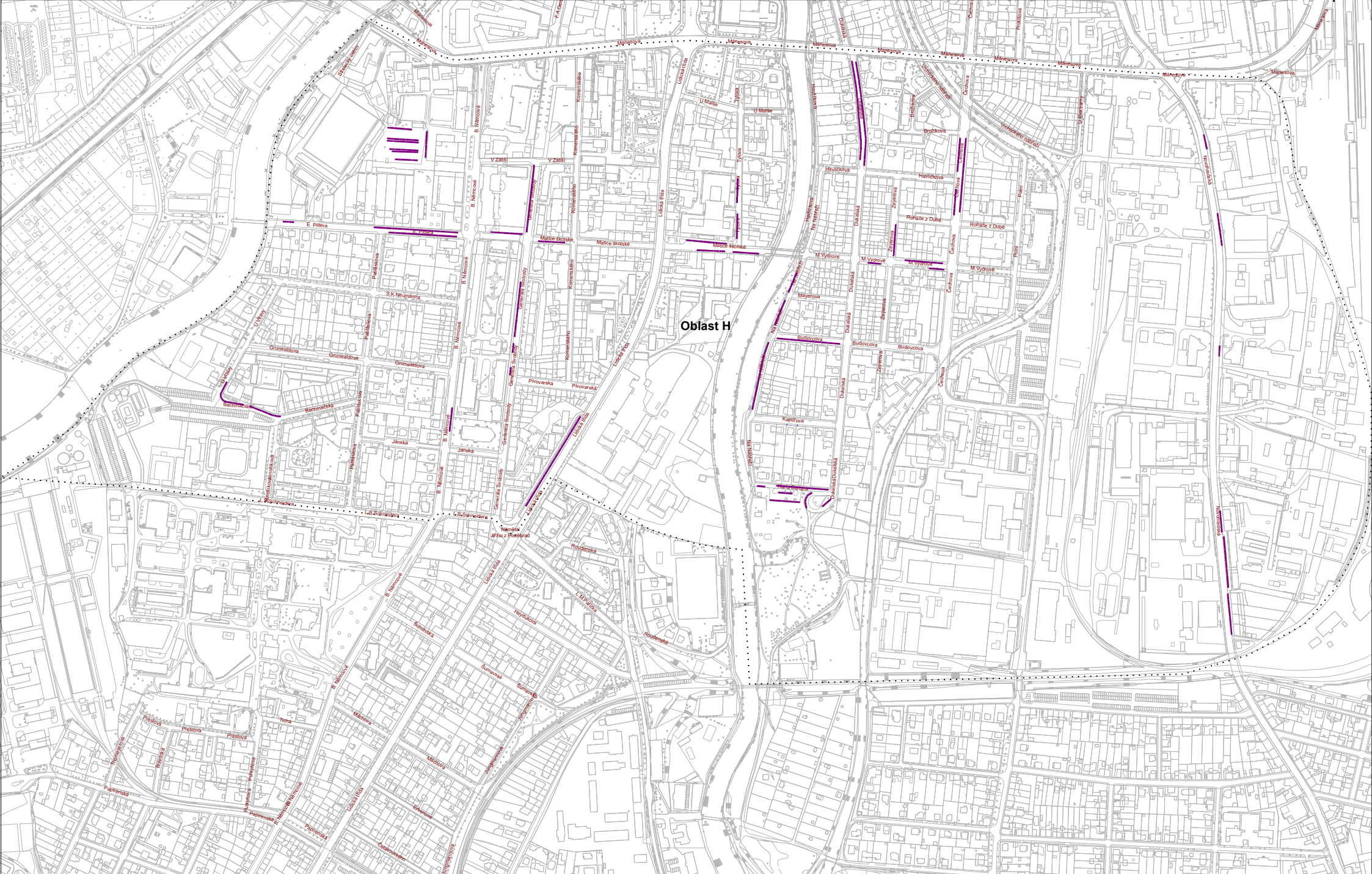


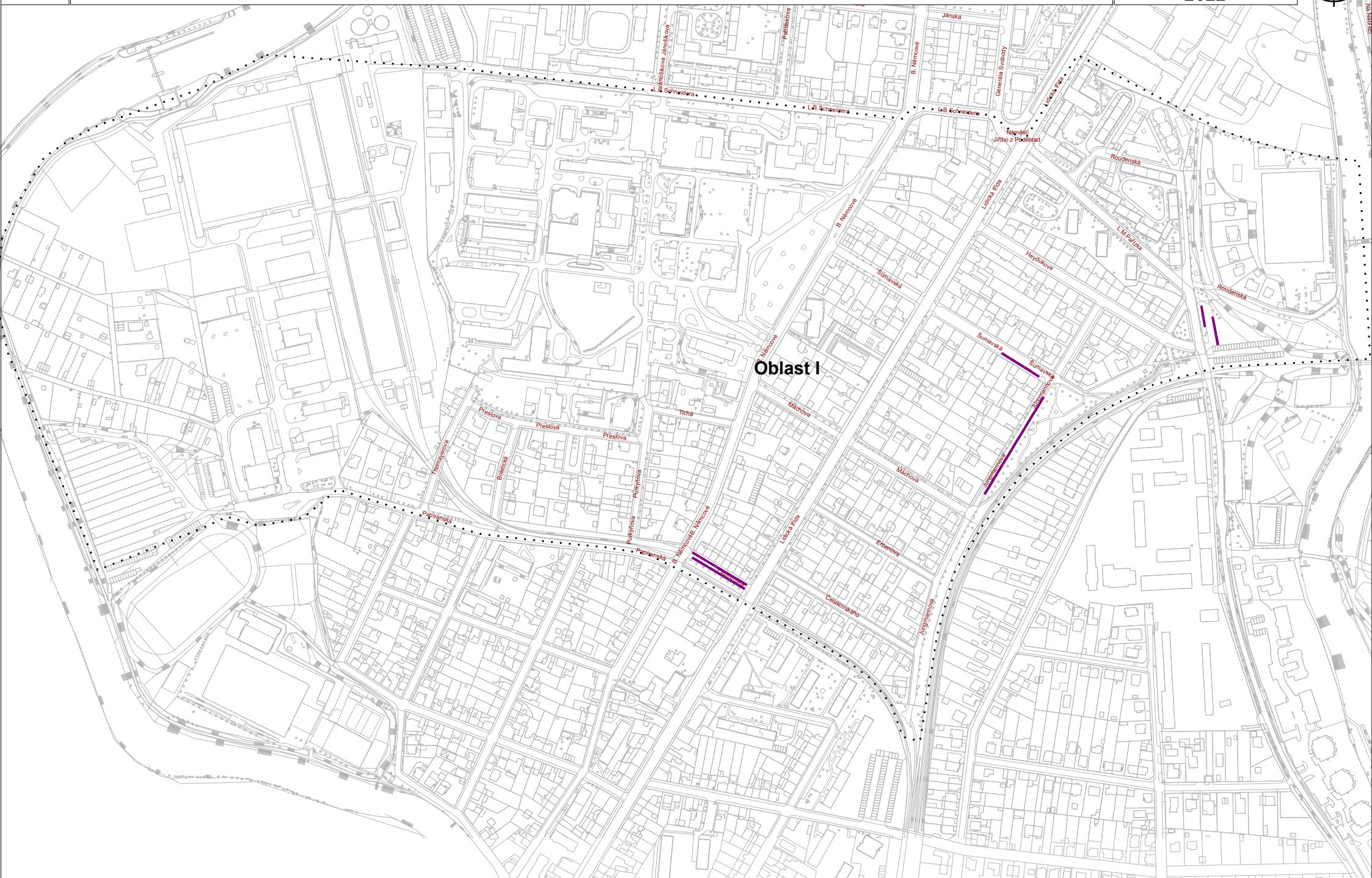
Za účelem návštěvnického stání lze využít i úseky, vyznačené v příloze č.3 (rezidentně abonentní úseky) za předpokladu úhrady sjednané pomocí virtuálních parkovacích hodin (VPH+Sejf)

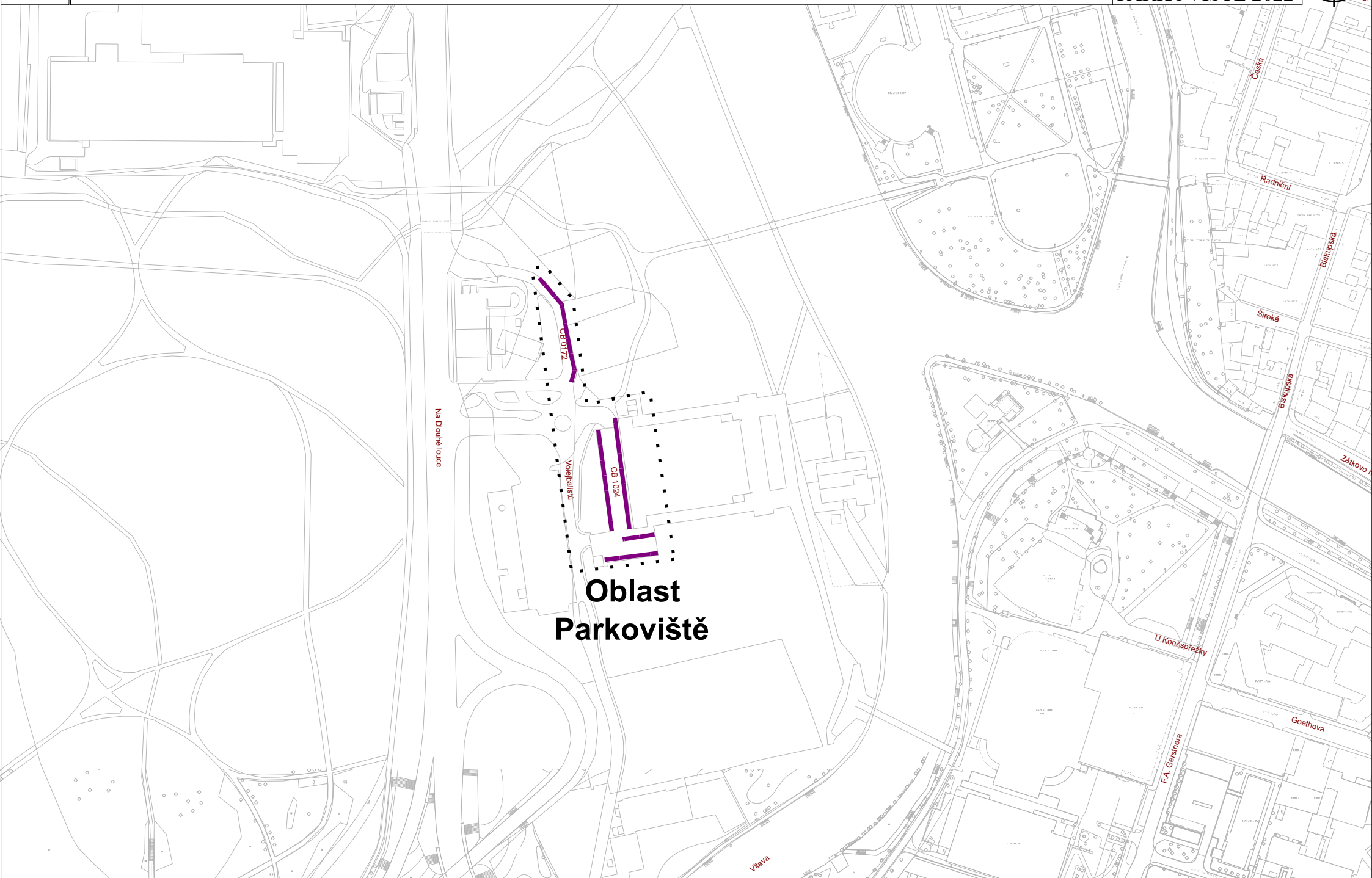


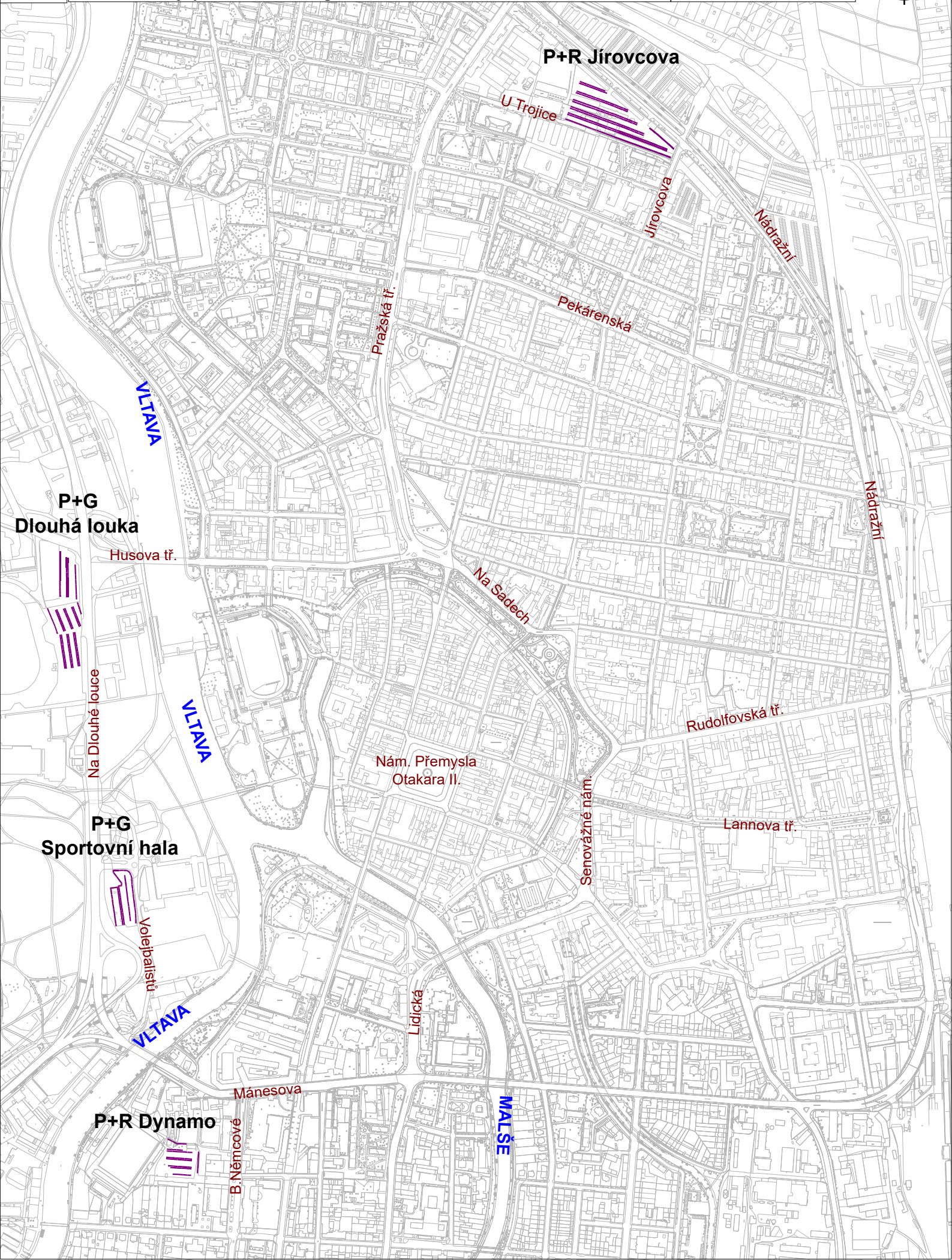












PŘÍLOHA č. 3
Abonentní a rezidentní stání
(čl. 4)

Na území města České Budějovice se vymezují následující místní komunikace, resp. jejich určené úseky, které lze pouze za cenu sjednanou v souladu s cenovými předpisy užít k stání silničního motorového vozidla provozovaného právnickou nebo fyzickou osobou za účelem podnikání podle příslušného právního předpisu, která má sídlo nebo provozovnu v příslušné vymezené oblasti (abonentí), nebo k stání silničního motorového vozidla fyzické osoby, která má místo trvalého pobytu nebo je vlastníkem nemovitosti v příslušné vymezené oblasti (rezidenti):

Abonentí se sídlem nebo provozovnou, resp. rezidenti s trvalým pobytem, v oblasti A

mohou výše uvedeným způsobem užít tyto místní komunikace, resp. jejich určené úseky:

- Nám. Přemysla Otakara II.-západ od Piaristická do Radniční (*mimo Po-Pá 08-18 h*)
- Nám. Přemysla Otakara II.-východ - od Karla IV. do U Černé věže (*mimo Po-Pá 08-18 h*)
- Nám. Přemysla Otakara II.-jih - od Radniční do Karla IV. (*mimo Po-Pá 08-18 h*)
- U Černé věže - Hroznová do Hradební (*mimo Po-Pá 08-18 h*)
- Hroznová - od U Černé věže do Kněžská (*mimo Po-Pá 08-18 h*)
- Kněžská - od Karla IV. do Hroznová (*mimo Po-Pá 08-18 h*)
- Karla IV. - Senovážné nám.
- Jirsíkova - od Zátkovo nám. do Dukelská
- Dukelská - od Lidická tř. do Jirsíkova
- Senovážné nám. - od Karla IV. (slepá před poštou)
- Zátkovo nám. (sever) - okolo Domu kultury Slavia
- parkoviště Senovážné nám. (od Jirsíkova slepá) (*mimo Po – Pá 08-18 h*)
- Sokolský ostrov - sever od Husova tř. (slepá)
- Dr.Stejškala - od Široká do Karla IV.
- Široká - od Dukelská do slepá
- Zátkovo nám. - od Biskupská do Dr.Stejškala
- nám. Přemysla Otakara II. západ - od Piaristická do Radniční (*mimo Po-Pá 08-18 hod.*)
- Radniční - od Biskupská do Česká
- Česká - od Radniční do Piaristická
- Česká - od Hroznova do Husova tř.
- Piaristická - od Česká do Krajinská
- Hroznová - od U Černé věže do Resslerova
- Plachého - od Hradební do Hroznová
- Na Mlýnské stoce - od Česká do Kanovnická
- Jaroslava Haška - od Mlýnská stoka do Husova tř.
- Plachého - od Hradební do Hroznová
- U Černé věže sever - od Na Sadech do Hradební
- Kněžská - od Karla IV. do Široká
- Kanovnická - od U Černé věže do Na Sadech
- Kněžská - od Na Mlýnské stoce do Hroznová
- Jiráskovo nábřeží - od Husova do Klavíkova (oblast C)
- Resslerova - od Husova do Klavíkova (oblast C)
- Pražská tř. – od Holečkova do Husova tř. (oblast C)
- Riegrova - od Na Sadech/ tř. 28. října do Jírovcova (oblast C)
- Nová - od Na Sadech do Jírovcova (oblast C)
- Jírovcova/Nová - od Riegrova do Na Sadech (oblast C)
- Husova tř. - od Sokolský ostrov - Resslerova (oblast C)
- Dukelská - od Lidická tř. do U Tří lvů (oblast D)
- Senovážné náměstí - od Žižkova do Lannova tř. (oblast D)
- Žižkova tř. - od Lidická tř. do U tří lvů (oblast D)
- Zátkovo nám. - jih od F.A.Gerstnera do Lidická (oblast E)
- F.A.Gerstnera - od U Koněspřežky do Zátkovo nám. (oblast E)

- U Koněspřežky - od F.A.Gerstnera do slepá (oblast E)
- Záchytné parkoviště P+G Dlouhá louka

Abonentí se sídlem nebo provozovnou, resp. rezidenti s trvalým pobytem, v oblasti C mohou výše uvedeným způsobem užít tyto místní komunikace, resp. jejich určené úseky:

- Fráni Šrámka - od Pražská do Nádražní
- Kostelní - od Skuherského do Pekárenské
- K.Weise - od Fráni Šrámka do Pekárenská
- Jírovcova - od Nová do Pekárenské
- Otakarova - od Rudolfovská tř. do Pekárenská
- J.Plachty - od Skuherského do Pekárenské
- Lipenská - od Rudolfovská tř. do Pekárenská
- Pekárenská - od Pražská tř. do Nádražní
- Riegrova - od tř. 28.října do Nádražní
- Jeremiášova - od Skuherského do Rudolfovská tř.
- J.Š.Baara - od tř. 28.října do Nádražní
- Skuherského - od Pražská tř. do Nádražní
- B.Smetany - od Pražská tř. do Lipenská
- tř. 28.října - od Na Sadech do Fráni Šrámka
- Dr.Tůmy - od B.Smetany do J.Š.Baara
- Nová - od Jírovcova do Nádražní
- Rudolfovská tř. - od Jeronýmova do Jeremiášova
- Pražská tř. - od Holečkova do Husova
- Husova tř. - od Jiráskovo nábř. do Jaroslava Haška
- Resslerova - od Husova tř. do Budivojova
- Klavíková - od Jiráskovo nábř. do Jaroslava Haška
- Jaroslava Haška - od Husova tř. do Holečkova
- Jiráskovo nábř. - od Husova tř. do Kubatova
- Holečkova - od Resslerova do Pražská tř.
- Budivojova vnitroblok - od Jiráskovo nábř. do Resslerova
- Budivojova - od Jiráskovo nábř. do Staroměstská
- Staroměstská parkoviště - od Pražská tř. do Holečkova
- Staroměstská - od Pražská tř. do Pražská tř.
- Pražská tř. - od Staroměstská do Staroměstská
- NN931 - od Pražská tř. (slepá)
- Kubatova - od Budivojova do Jiráskovo nábř.
- NN939 - od Kubatova (slepá)
- NN937 - od Kubatova (slepá)
- NN938 - od NN937 (slepá)
- NN159 - od Kubatova do NN940
- NN940 - od NN159 do Jiráskovo nábř.
- NN941 - od NN940 do NN940
- Záchytné parkoviště P+R Jírovcova
- Záchytné parkoviště P+G Dlouhá louka
- Jeronýmova - od Rudolfovská tř. do Lannova tř. (oblast D)
- Štítného - od Rudolfovská tř. do Lannova tř. (oblast D)
- Chelčického - od Rudolfovská tř. do Lannova tř. (oblast D)
- Klaricova - od Pekárenská do Puklicova (oblast G)
- Kostelní - od Pekárenská do Puklicova (oblast G)
- Jírovcova - od Pekárenská do Puklicova (oblast G)
- J.Plachty - od Pekárenská do dům č. 1076/3 (oblast G)

Abonentí se sídlem nebo provozovnou, resp. rezidenti s trvalým pobytem, v oblasti D mohou výše uvedeným způsobem užít tyto místní komunikace, resp. jejich určené úseky:

- Senovážné náměstí - od Žižkova do Lannova tř.
- Jeronýmova - od Rudolfovská tř. do Žižkova tř.
- Štítného - od Rudolfovská tř. do Lannova tř.
- Chelčického - od Rudolfovská tř. do Žižkova tř.
- Nádražní - od Rudolfovská tř. do Lannova tř.
- Lannova tř. - od Chelčického do Štítného
- Dukelská - od Lidická tř. do Mánesova
- Žižkova tř. - od Lidická tř. do Dvořákova
- Dvořákova - od Lannova tř. do Mánesova
- Kasárenská - od Novohradská do Nádražní
- Novohradská - od Žižkova tř. do Mánesova
- Alešova - od Dukelská do Novohradská
- U Tří lvů - od Dukelská do Žižkova tř.
- Vrchlického nábř. (obě strany) - od U Tří lvů do Mánesova
- Čechova - od Žižkova tř. do Alešova
- Prokišova - od Alešova do Mánesova
- Rudolfovská tř. - od Jeronýmova do Jeremiášova
- Otakarova - od Rudolfovská tř. do Nová (oblast C)
- Lipenská - od Rudolfovská tř. do Nová (oblast C)
- Jeremiášova - od Rudolfovská tř. do Nová (oblast C)
- U Elektrárny - od Vrchlického nábřeží do Mánesova (oblast H)
- Vrchlického nábř. od U Elektrárny do Mánesova přes Čechova (oblast H)

Abonentí se sídlem nebo provozovnou, resp. rezidenti s trvalým pobytem, v oblasti E mohou výše uvedeným způsobem užít tyto místní komunikace, resp. jejich určené úseky:

- F.A.Gerstnera - od Mánesova do Zátkovo nábřeží
- Zátkovo nábř. - od F.A.Gerstnera do Lidická třída
- U Koněspřežky - od F.A.Gerstnera do slepá

Abonentí se sídlem nebo provozovnou, resp. rezidenti s trvalým pobytem, v oblasti G mohou výše uvedeným způsobem užít tyto místní komunikace, resp. jejich určené úseky:

- Kostelní - od Nerudova do Pekárenská
- J.Plachty - od Pekárenská do Nádražní (včetně bočních komunikací na západ)
- Nádražní - vnitroblok do J.Plachty
- Nádražní - od Jírovcova (slepá)
- Klaricova - od Pekárenská (slepá, včetně bočních komunikací na východ)
- Nerudova - od Pražská tř. do Klaricova (včetně bočních úseků na sever a jih)
- Puklicova - od Kostelní do Klaricova (vč. parkoviště u Kostelní a sev. úseku k Nerudova)
- U Trojice - od Jírovcova (slepá)
- Jírovcova - od Jírovcova do U Trojice
- Pekárenská - od Pražská tř. do Nádražní
- Jírovcova - od Pekárenské do Nádražní
- Jiráskovo nábř. - od Nerudova do U Trojice
- U Trojice - do Jiráskovo nábř. do Pražská tř.
- Nerudova - od Jiráskovo nábř. do Pražská tř. (včetně bočních úseků na sever a jih)
- Nerudova vnitroblok - od Neplachova do Františka Hrubína
- Neplachova - od Čěčova do Puklicova
- NN1375, NN1376 - od Puklicova (slepá)
- Hálkova - od Neplachova (slepá, včetně bočního úseku na jih)
- Čěčova - od Pražská tř. do Nerudova
- Pražská tř. - od Nerudova do U Trojice
- NN919 - od U Trojice (slepá)
- Kněžskodvorská - od U Trojice do Čěčova
- NN921 - od Kněžskodvorská (slepá)
- Zachariášova - od Neplachova (slepá)
- Klostermannova - od Hálkova do Čěčova
- Puklicova - od Pražská tř. do Neplachova
- Neklanova - od Čěčova do Zachariášova
- NN1797 - od Zachariášova na sever a na jih
- NN918, NN1788, NN1789, NN1791, NN1793 - úseky mezi Neplachova a Čěčova
- NN917 - od U Trojice do U Trojice
- NN916 - od Plzeňská (slepá)
- Plzeňská - od Průběžná do U Trojice
- Plzeňská - od Plzeňská do U Voříškova dvora (včetně slepého úseku)
- Plzeňská - od Průběžná do Čěčova
- Průběžná - od Plzeňská do Čěčova
- Plzeňská západ - od Průběžné (slepá)
- Průběžná sever - od Průběžná do Strakonická (slepá mezi domy)
- NN906 - od Plzeňská (slepá)
- NN901 a NN902 - od Plzeňská (slepá)
- CB037 - od Plzeňská (slepá)
- V Oblouku - od Plzeňská do Plzeňská
- NN928 - od Puklicova (slepá)
- Františka Hrubína - od Nerudova (slepá)
- parkoviště u Průběžné - od Průběžné na východ a západ
- parkoviště u Průběžné č. 2 - od Průběžná na východ u ul. Čěčova
- parkoviště u Plzeňské (slepá, u ul. V Oblouku)
- Záchytné parkoviště P+R Jírovcova
- J.Plachty - od Pekárenská do Fráni Šrámka (oblast C)
- Otakarova - od Pekárenské do Fráni Šrámka (oblast C)

Abonentí se sídlem nebo provozovnou, resp. rezidenti s trvalým pobytem, v oblasti H

mohou výše uvedeným způsobem užít tyto místní komunikace, resp. jejich určené úseky:

- Dukelská - od Mánesova do K.Buriana včetně točny MHD
- Vrchlického nábrž. jih - od Mánesova do Polní
- Vrchlického nábrž. sever - od Čechova do U Elektrárny
- Novohradská - od domu č.p. 751 do IV. železniční koridor
- U Elektrárny - od Mánesova do Vrchlického nábržeží
- Brožíkova - od Vrchlického nábrž. do Čechova
- Čechova - od Brožíkova do Budovcova
- Polní - od Vrchlického nábrž. do Luční
- Luční – od Polní do Čechova
- Vnitrobloky Polní - od Polní na východ
- Vnitroblok Roháče z Dubé - od Roháče z Dubé na jih
- Havlíčkova - od Na Nábřeží do Čechova
- Roháče z Dubé - od Zeyerova do Polní
- M.Vydrové - od Na Nábřeží do Polní
- Mayerova - od Na Nábřeží do Dukelská
- Budovcova - od Na Nábřeží do Čechova
- Kaplířova - od Na Nábřeží do Dukelská
- Karla Buriana - od Na Nábřeží do Dukelská včetně parkoviště
- Na Nábřeží - od Havlíčkova do Karla Buriana
- Zeyerova - od Havlíčkova do Budovcova včetně slepá na jih od Budovcova
- Tylova - od vjezdu do areálu polikliniky jih do U Malše včetně slepého úseku na sever
- U Malše - od Lidická tř. do řeka Malše
- Vnitroblok Mánesova jih - parkoviště za budovou Piano
- Komenského - od Mánesova do Pivovarská
- Vnitroblok Komenského - od Komenského na východ u ulice v Zátiší
- V Zátiší - od B. Němcové do Komenského
- Generála Svobody - od V Zátiší do L.B.Schneidera
- E.Pittera - od řeky Vltava do B. Němcové
- Matice školské - od B. Němcové do Lidická
- Lidická tř. východ - komunikace nad pivovarem Samson do slepá
- Vnitroblok Komenského - od Komenského do slepá na jih od ulice Matice školské
- Pivovarská - od Generála Svobody do Lidická
- Lidická tř. - od Pivovarská do náměstí Jiřího z Poděbrad
- L.B.Schneidera - od Jánošíkova do Generála Svobody
- Jánská - od Pabláskova do Generála Svobody
- B. Němcové - od Matice školské do L.B.Schneidera
- Pabláskova - od E.Pittera do L.B.Schneidera
- U Vltavy - od Jánošíkova do S.K.Neumanna
- Jánošíkova - od Bachmačská do L.B.Schneidera
- Vnitroblok Jánošíkova - od Jánošíkova na východ do slepá
- Vnitroblok L.B.Schneidera - od L.B.Schneidera do slepá na východ od Jánošíkova
- Bachmačská - od Pabláskova do U Vltavy
- Grünwaldova - od B. Němcové do U Vltavy
- S.K.Neumanna - od U Vltavy do B. Němcové
- Parkoviště Dynamo
- F.A.Gerstnera - od U Zimního stadionu do Mánesova (oblast E)
- Dukelská - od Alešova do Mánesova (oblast D)
- Vrchlického nábržeží - od Alešova do Mánesova (oblast D)
- Prokišova - od Alešova do Mánesova (oblast D)
- Novohradská - od Alešova do Mánesova (oblast D)
- Vnitroblok Roudenská - od L.M.Pařízka do Roudenská (oblast I)

- Heydukova - od Lidická tř. do Jungmannova (oblast I)

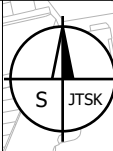
Abonentí se sídlem nebo provozovnou, resp. rezidenti s trvalým pobytem, v oblasti I mohou výše uvedeným způsobem užít tyto místní komunikace, resp. jejich určené úseky:

- Vnitroblok Roudenská - od L.M.Pařízka do Roudenská
- U Zastávky - od L.M.Pařízka do Heydukova
- Parkoviště Plavská - od L.M.Pařízka do slepá
- Heydukova - od Lidická tř. do L.M.Pařízka
- Šumavská - od B.Němcové do Jungmannova
- Máchova - od B.Němcové do Jungmannova
- Erbenova - od Lidická do Jungmannova
- Čelakovského - od Lidická do Jungmannova
- Papírenská (sever) - od Purkyňova do Lidická
- Jungmannova - od Heydukova do Čelakovského včetně slepého úseku na jih od Čelakovského
- Tichá - od Purkyňova do B.Němcové
- Purkyňova - od Tichá do Papírenská
- Preslova - od Thomayerova do Purkyňova
- Preslova slepý úsek - od Boletická do Purkyňova na jih
- Boletická - od Preslova do Papírenská
- Thomayerova - od Preslova do Papírenská
- L.B.Schneidera - od Jánošíkova do Generála Svobody (oblast H)
- B.Němcové - od Jánská do L.B.Schneidera (oblast H)
- Generála Svobody - od Jánská do L.B.Schneidera (oblast H)
- Lidická tř. - od Pivovarská do nám. Jiřího z Poděbrad (oblast H)

Místní komunikace nebo jejich určené úseky, které lze užít za cenu sjednanou v souladu s cenovými předpisy k stání silničního motorového vozidla provozovaného právnickou nebo fyzickou osobou za účelem podnikání podle zvláštního právního předpisu, která má sídlo nebo provozovnu ve vymezené oblasti města České Budějovice, nebo k stání silničního motorového vozidla fyzické osoby, která má místo trvalého pobytu nebo je vlastníkem nemovivosti ve vymezeném území města České Budějovice.

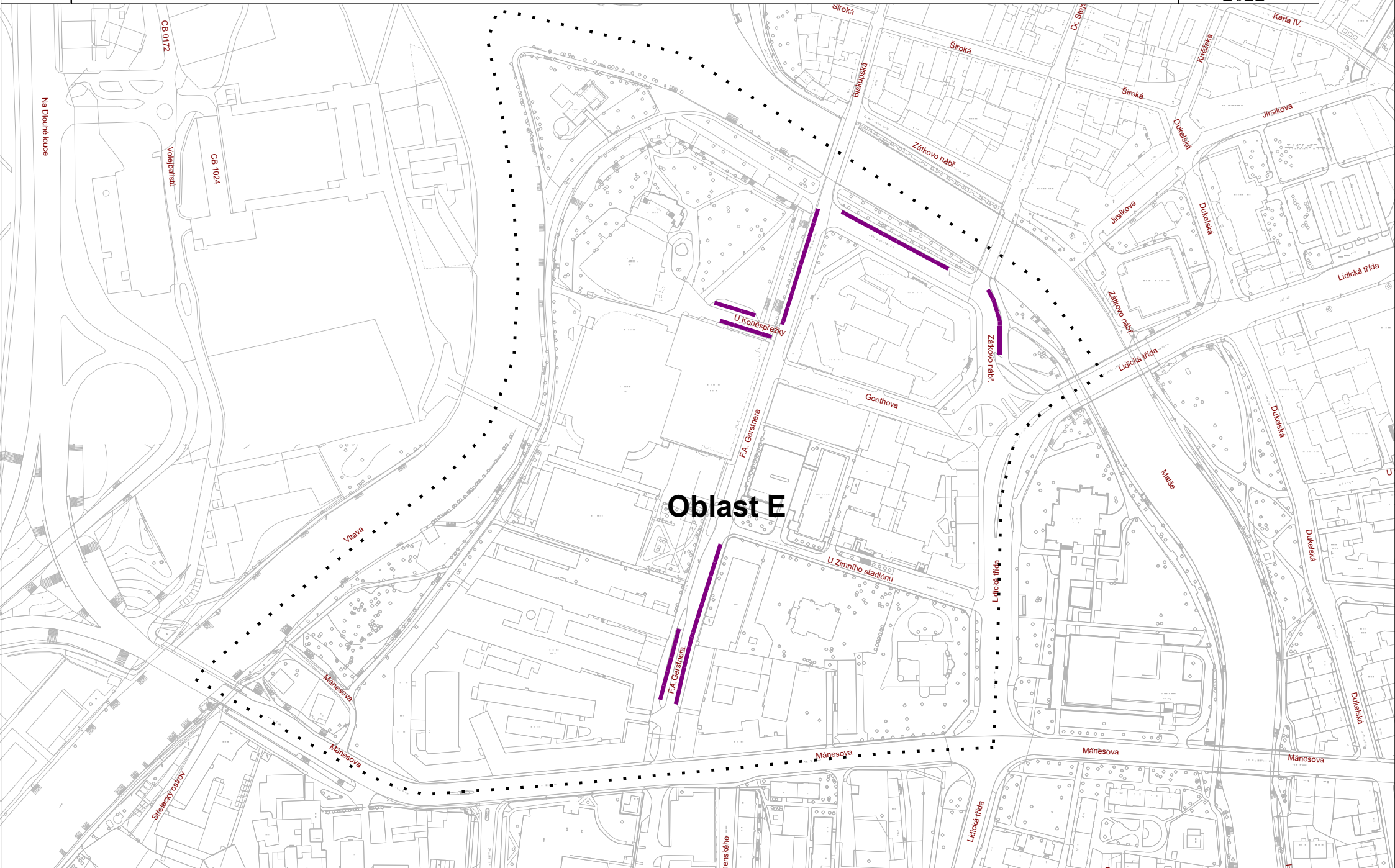
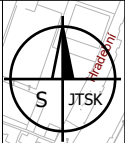


Místní komunikace nebo jejich určené úseky, které lze užít za cenu sjednanou v souladu s cenovými předpisy k stání silničního motorového vozidla provozovaného právnickou nebo fyzickou osobou za účelem podnikání podle zvláštního právního předpisu, která má sídlo nebo provozovnu ve vymezené oblasti města České Budějovice, nebo k stání silničního motorového vozidla fyzické osoby, která má místo trvalého pobytu nebo je vlastníkem nemovitosti ve vymezeném území města České Budějovice.



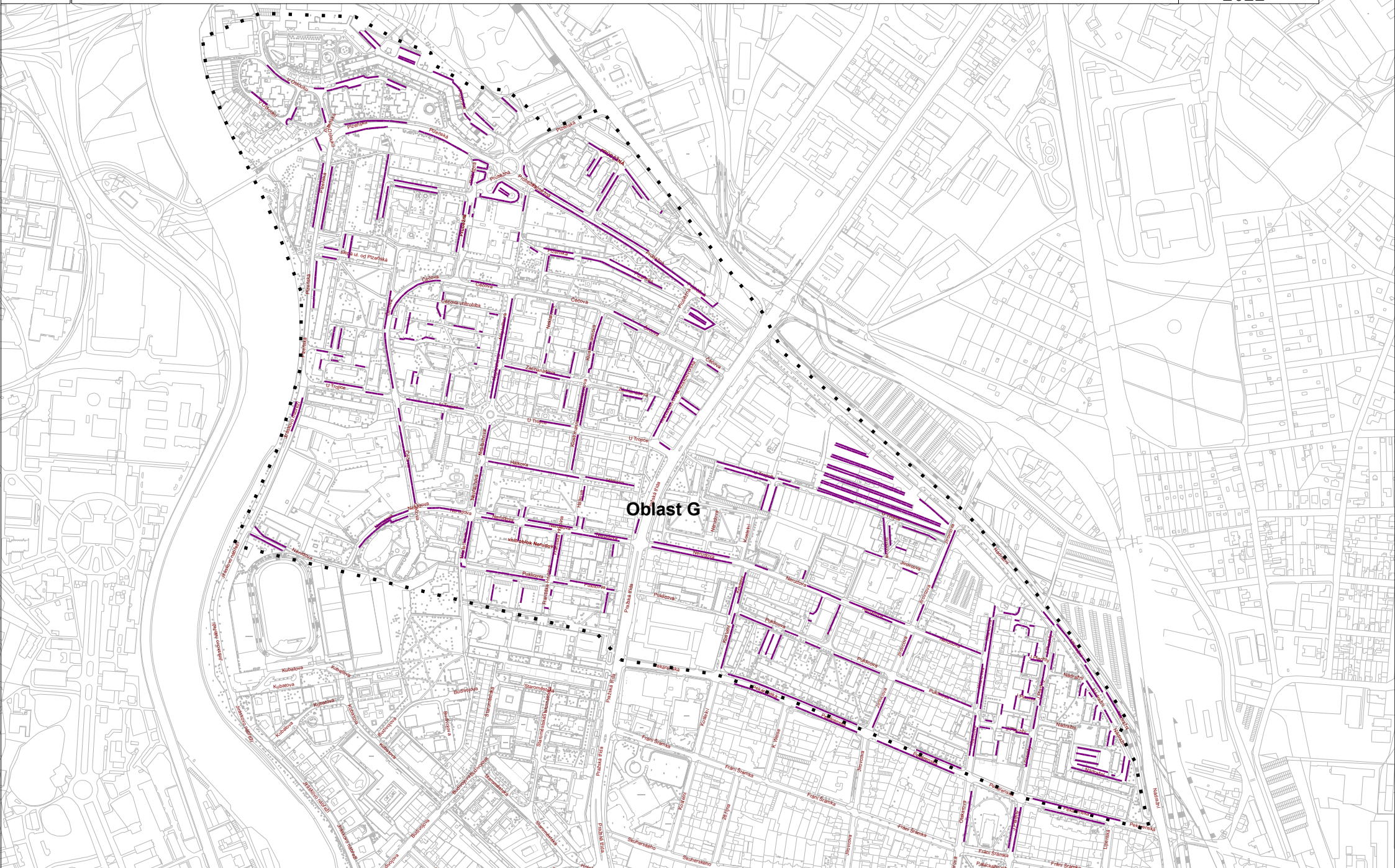
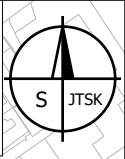
Za účelem návštěvnického stání lze využít i úseky, vyznačené v příloze č.3 (rezidentně abonentní úseky) za předpokladu úhrady sjednané pomocí virtuálních parkovacích hodin (VPH+Sejf)

Místní komunikace nebo jejich určené úseky, které lze užít za cenu sjednanou v souladu s cenovnými předpisy k stání silničního motorového vozidla provozovaného právnickou nebo fyzickou osobou za účelem podnikání podle zvláštního právního předpisu, která má sídlo nebo provozovnu ve vymezené oblasti města České Budějovice, nebo k stání silničního motorového vozidla fyzické osoby, která má místo trvalého pobytu nebo je vlastníkem nemovivosti ve vymezeném území města České Budějovice.



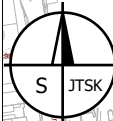
Za účelem návštěvnického stání lze využít i úseky, vyznačené v příloze č.3 (rezidentně abonentní úseky) za předpokladu úhrady sjednané pomocí virtuálních parkovacích hodin (VPH+Sejf)

Místní komunikace nebo jejich určené úseky, které lze užít za cenu sjednanou v souladu s cenovými předpisy k stání silničního motorového vozidla provozovaného právnickou nebo fyzickou osobou za účelem podnikání podle zvláštního právního předpisu, která má sídlo nebo provozovnu ve vymezené oblasti města České Budějovice, nebo k stání silničního motorového vozidla fyzické osoby, která má místo trvalého pobytu nebo je vlastníkem nemovnosti ve vymezeném území města České Budějovice.



Za účelem návštěvnického stání lze využít i úseky, vyznačené v příloze č.3 (rezidentně abonentní úseky) za předpokladu úhrady sjednané pomocí virtuálních parkovacích hodin (VPH+Sejf)

Místní komunikace nebo jejich určené úseky, které lze užít za cenu sjednanou v souladu s cenovými předpisy k stání silničního motorového vozidla provozovaného právnickou nebo fyzickou osobou za účelem podnikání podle zvláštního právního předpisu, která má sídlo nebo provozovnu ve vymezené oblasti města České Budějovice, nebo k stání silničního motorového vozidla fyzické osoby, která má místo trvalého pobytu nebo je vlastníkem nemovitosti ve vymezeném území města České Budějovice.



Za účelem návštěvnického stání lze využít i úseky, vyznačené v příloze č.3 (rezidentně abonentní úseky) za předpokladu úhrady sjednané pomocí virtuálních parkovacích hodin (VPH+Sejf)

